

LEGENDA


- Hranice drážního pozemku, katastrálního území
- Hranice drážního pozemku, vlastník SŽDC s.o.
- Hranice drážního pozemku, vlastník České dráhy, a.s.
- Hlavní kabelová trasa
- Související stavby – investice




Nové prvky

- Návěstidla
- Počítač náprav
- Přestavník, snímač polohy jazyků, elektromagnetický zámek
- Výkolejka
- Pomocné stavědlo
- Kabelový objekt

Kabelová trasa, lomový bod a typ hlavní kabelové trasy

Podpis: _____ Datum: _____			
Revize:	Datum:	Popis:	Kontroloval:
01	25.5.2022	Definitivní odevzdání dokumentace	Ing. Marek Škubla

<b>Stavebník/investor:</b>	<b>Správa železnic, státní organizace</b>	
Adresa:	Dlážděná 1003/7, 110 00 Praha 1	
Zástupce investora:	Stavební správa západ	
Adresa:	Sokolovská 1995/278, 190 00 Praha 9	

<b>Zhotovitel stavby:</b>	<b>AFSAG Hrádek, Chrástava</b>	 
Adresa:	Magistrů 1275/13, 140 00 Praha 4	
Kontakt:	T: +420 725 634 107 E: vladislav.sefl@afry.com	
<b>Zhotovitel objektu:</b>	<b>AFRY CZ s.r.o</b>	
Adresa:	Magistrů 1275/13, 140 00 Praha 4	
Kontakt:	T: +420 725 634 107 E: vladislav.sefl@afry.com	

Hlavní projektant (HIP):	Specialista:	Odpovědný projektant:	Zpracovatel přílohy:
Ing. Vladislav Šeřl	Ing. Tomáš Toma	Ing. Tomáš Toma	Ing. Tomáš Toma

<b>Název stavby/akce:</b>	<b>Rekonstrukce ŽST Hrádek nad Nisou</b>	S-kód: <b>S631500687</b>
		Zakázka: <b>2020/0074</b>
Název části:	Staniční zabezpečovací zařízení	Označení části: <b>D.1.1.1</b>
Název objektu:	ŽST Hrádek nad Nisou, SZZ	Číslo objektu/komplexu: <b>PS 15-01-11</b>
Název přílohy:	Polohopisný výkres přejezdu P2816, v km 19,922 M 1:200	Číslo přílohy: <b>2. 0104</b>
Název dílčí části přílohy:		Paré:
Kraj:	Katastrální území:	TUDU:
Liberecký	Hrádek nad Nisou [647390]	0941 F1
Dokumentace:		
Stupeň dokumentace:	Datum zpracování:	Formáty:
PDPS	25.5.2022	4 x A4
Měřítko:		1:200

S-kód:	Stupeň dokumentace:	Část:	Objekt:	Podobjekt:	Příloha:
S631500687	PDPS	D1101	PS150111	XX	2010401
Prostor pro další informace					